

















Rysunek poboczny  
skala 1 : 5 000

Legenda:

-  działka rolna do dzierżawy
-  - granice oddziałów
-  - granice wydziałów
-  - granice działek ewidencyjnych
-  - drogi leśne
-  - drogi publiczne
-  - kolej
-  - rów
-  - wizura
-  - L ENERG
-  - L ENERG N

Legenda:

-  Granice wydziałów
-  Granice działek ewidencyjnych
-  Drogi leśne
-  Drogi publiczne
-  Kolej

**MAPA GOSPODARCZA**

Skala 1 : 25 000  
Opracował: Bogdan Brewka  
ZA ZGODNOŚĆ Z ORYGINAŁEM  
24.05.2019 r.

NADLEŚNICTWO OLSZTYNEK [18]  
OBREB: GRUNWALD [02]  
LEŚNICTWO: DYLEWO [9]  
ODDZIAŁ: 133 wydz. cz. w  
RDLP w Olsztynie

DZIAŁKA EWIDENCYJNA: cz. 3133/1  
OBREB EWIDENCYJNY: MARWAŁD [0012]  
GMINA: DĄBRÓWNO [002]  
POWIAT: OSTRÓDZKI [15]  
WOJ.: WARMIŃSKO-MAZURSKIE [28]

**NADLEŚNICTWO OLSZTYNEK**  
ul. Mrongowiusza 35  
11-015 Olsztyn  
tel. (89) 519 20 03  
NIP: 739-000-19-78  
REGON: 510543183

Mapę sporządzono na podstawie Leśnej Mapy Numerycznej  
oraz bazy SILP wg stanu na dzień 01.01.2019 r.